

**TABLA DE DISTANCIAS APROXIMADAS EN KILOMETROS**

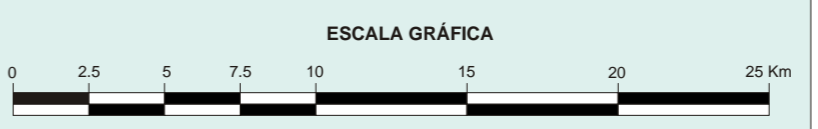
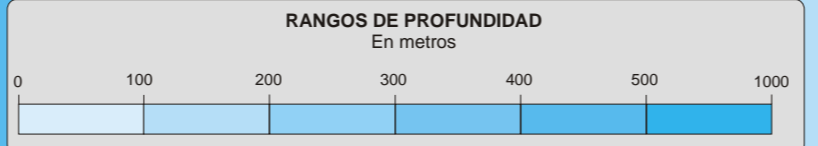
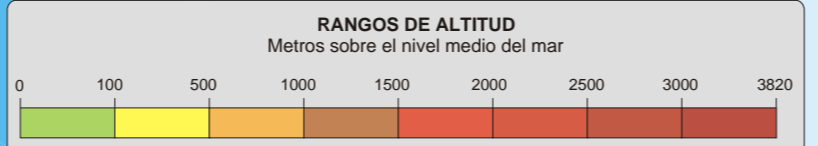
LA DISTANCIA ENTRE DOS CIUDADES SE ENCUENTRA EN LA INTERSECCIÓN DE LA LÍNEA QUE PARTE DE LA CIUDAD DE ORIGEN CON LA LÍNEA CORRESPONDIENTE A LA CIUDAD DE DESTINO. POR EJEMPLO, DE LEÓN A COLIMA HAY 457 KILOMETROS.

	AGUASCALIENTES	BARRA DE NAVIDAD	CD. LÁZARO CÁRDENAS	COLIMA	GUADALAJARA	LEÓN	MANZANILLO	MIQUILITÁN	MÉXICO D.F.	MONTEREY	MORELIA	PUERTO VALLARTA	TECOMÁN
AGUASCALIENTES	521	711	396	434	230	127	532	710	510	585	324	570	482
BARRA DE NAVIDAD		396	162	316	295	187	64	672	869	1063	617	210	128
CD. LÁZARO CÁRDENAS			162	316	516	584	64	1064	696	1309	387	602	268
COLIMA				316	212	457	98	730	574	1023	386	340	260
GUADALAJARA					212	383	310	518	383	731	322	584	505
LEÓN						383	555	764	574	1121	484	270	64
MANZANILLO							555	764	383	936	309	462	796
MIQUILITÁN								732	1002	949	840	462	736
MÉXICO D.F.									1002	949	309	462	1071
MONTEREY										949	840	462	1071
MORELIA											309	462	1071
PUERTO VALLARTA												462	1071
TECOMÁN													334



**LISTADO DE POBLACIONES Y SITIOS CON RECURSOS TURÍSTICOS**

No. CUADRANTE	POBLACIÓN O SITIO	No. CUADRANTE	POBLACIÓN O SITIO	No. CUADRANTE	POBLACIÓN O SITIO
34	AEROPUERTO INTERNACIONAL "PLAYA DE ORO"	C-1	46 HADAS, LAS	C-3	50 PLAYA AZUL
22	AEROPUERTO NACIONAL "MIGUEL DE LA MADRID"	B-6	47 HERVIDERO, EL	D-3	56 PLAYA CAMPOS
27	AGUA CALIENTE	C-6	49 ISLA NAVIDAD	C-2	39 PLAYA DE ORO
19	AGUA FRIA	B-5	58 IXTLAHUACÁN	B-4	13 POBLADO, EL (PEÑA COLORADA)
32	AMIALES, LOS	C-5	36 JALIPA	D-6	57 PUENTE TEPALCATES
44	ARRECIPE, EL	C-2	18 JULIAPAN	B-7	8 QUESERÍA
45	AUDIENCIA, LA	C-3	33 JUNTAS, LAS	E-5	65 REAL, EL
35	BALNEARIOS DE SANTIAGO	C-3	60 LAGUNA DE ALCUZHUE	A-5	4 REMATE, EL
70	BOCA DE APIZA	E-6	67 LAGUNA DE AMELA	C-2	49 ROCA DEL ELEFANTE
64	BOCA DE PASCUALES	D-5	2 LAGUNA LA MARIA	A-6	42 SALAGUA
53	BRISAS, LAS	C-3	25 LO DE VILLA (RANCHO DE VILLA)	B-6	68 SAN ANTONIO
5	CARRIZALILLO	A-6	52 MADRID	C-5	38 SANTIAGO
23	CD. VILLA DE ALVAREZ	B-6	43 MAJAGUA	C-2	11 SUCHITLÁN
6	COFRADIA DE SUCHITLÁN	A-6	54 MANZANILLO	C-3	59 TECOMÁN
24	COLIMA	B-6	9 MINATITLÁN	B-4	66 TECUANILLO
28	COLIMILLA (SAN FRANCISCO)	C-1	37 MIRAMAR	C-2	48 TEPAMES
15	COMALA	B-6	17 MIXCOATE, EL	A-6	7 VENTANAS
62	CONCHAS, LAS	D-6	7 MONTITLÁN	B-6	1 NOGUERAS
26	COQUIMATLÁN	C-5	16 N	D-4	10 OJO DE AGUA
14	CUAUHTEMOC	B-6	16 NO	C-6	40 ORTICES, LOS
30	CUMBRE, LA	C-6	16 N	B-6	63 PARAÍSO, EL
61	CUYUTLÁN	D-4	10 OJO DE AGUA	C-2	41 PEÑA BLANCA
21	CHANAL, EL	B-6	40 ORTICES, LOS	B-5	20 PICACHOS
69	CHUPADERO, EL	E-5	63 PARAÍSO, EL	D-4	
F	FRAILES, LOS	C-2	20	B-5	



**SIMBOLOGÍA**

- Autopista
- Carretera Pavimentada
- Terracería Transitable en todo Tiempo
- Distancia en Km
- Recursos Culturales
  - Arquitectura Religiosa
  - Arquitectura Civil
  - Sitio Histórico
  - Museo
  - Centro Cultural
  - Arqueología
  - Folclor
  - Artesanía
  - Mercado de Interés Turístico
  - Zoológico
- Recursos Naturales
  - Playa
  - Sitio para buceo
  - Sitio para pesca deportiva
  - Sitio para navegación
  - Cascada
  - Gruta
  - Fauna
  - Paisaje
  - Área Natural Protegida
  - Mirador
  - Conjunto de Atractivos (cinco o más recursos)
- Aeropuerto Internacional
- Aeropuerto Nacional
- Ferrocarril
- Límite Estatal
- Servicios
  - Hotel
  - Campo para Casas Rodantes
  - Zona para Acampar
  - Restaurantes
  - Gasolinera
  - Servicios Adicionales en Planos Urbanos
    - Oficina de Turismo
    - Agencia de Viajes
    - Arrendadora de Autos
    - Oficina de Líneas Aéreas
    - Terminal de Autobuses
    - Estación de Ferrocarril
    - Terminal Marítima
    - Correo
    - Teléfono
    - Plaza Comercial
    - Hospital
    - Estacionamiento

SUBLICAMOS AL USUARIO NOTIFICAR LOS ERRORES U OMISIONES QUE ENCUENTRE EN LA CARTA A: DIRECCION GENERAL DE GEOGRAFIA/INEGI AV. HERODE DE NAZCARI 2301 SUR, PUERTA 8, 1er. NIVEL, FRACC. JARDINES DEL PARQUE C.P. 20270, AGUASCALIENTES, AGS.